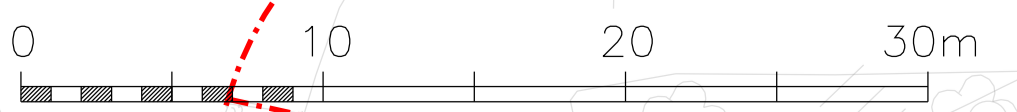


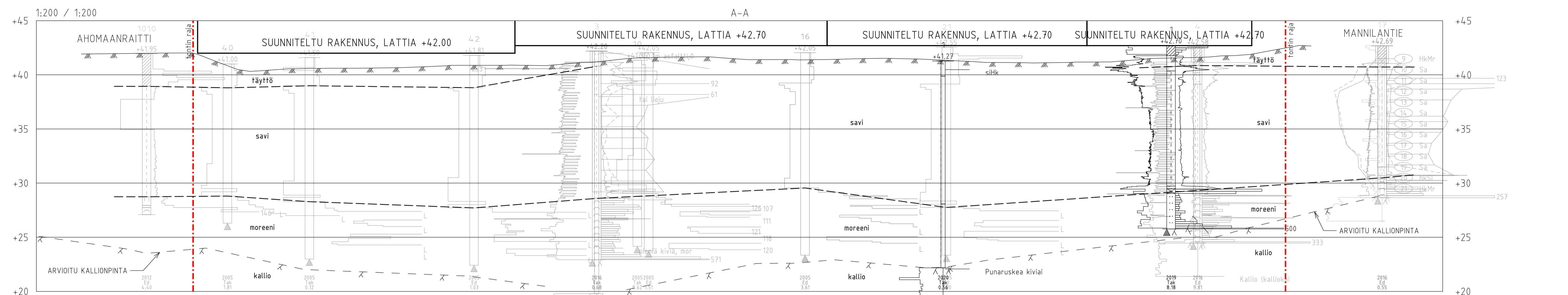
MERKINNÄT

- Kairauspiste 2020
- Vanha kairauspiste
- Suunniteltu rakennus
- Maanpinnanpiste
- Pohjatutkimusten perusteella arvioidun kallionpinnan käyrä
- Tontin raja

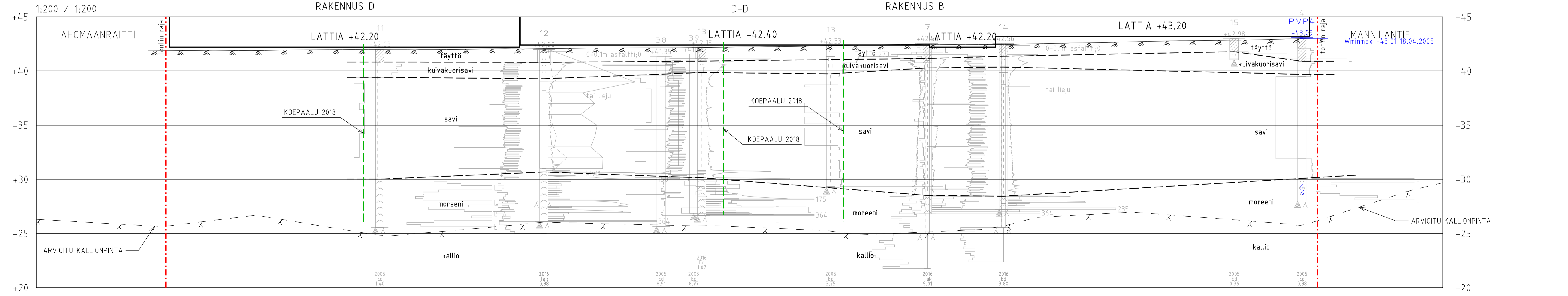
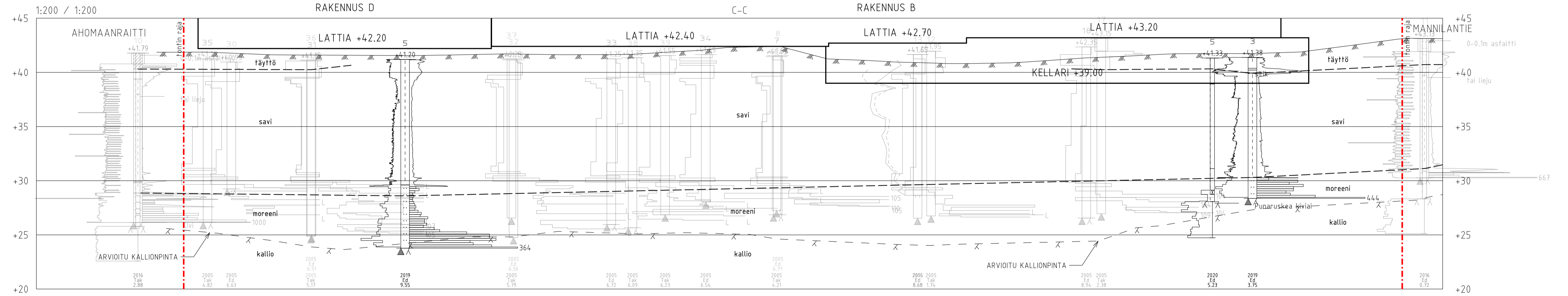
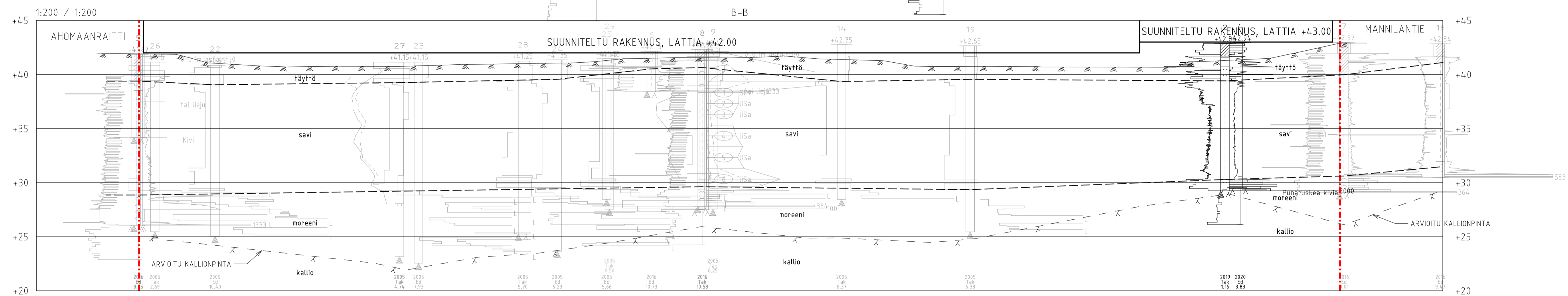
Avoimienaineistojen lähdeseloste:
 - Kiinteistörekisterikartta
 (maanmittaustallos 11/2020)



| | | | | | |
|-------------------------------------|--|---|--|--|--|
| Kortti/Tila | | Tontti/Rnro | | Viranomaisen merkinnät | |
| 1 | | 131 | | ETRS-GK25 N2000 | |
| Rakennusloimenpide | | | | Rak. numero/Rak. numero/Rak.tunnus/Rak.tunnukset | |
| Uudisrakennus | | | | | |
| Tilaaja, suunnittelukohde ja osoite | | | | Piiusustaja | |
| YIT Suomi Oy | | | | Pohjarakennuspiirustus | |
| Perhelän kortteli | | | | Piiustuksen sisältö | |
| 04.400 Järvenpää | | | | Pohjatutkimuskartta | |
| | | | | Mittakaavat 1:250 | |
| Suunnittelija/aihtaja | | Suunnitteluala, työnnumero ja piirustuksen numero | | Muitos | |
| Jimi Koivuola | | GEO 6055 01 | | | |
| Vastaava suunnittelija | | Päivämäärä | | Tiedosto | |
| Tuomas Kärki | | 22.12.2020 | | 6055_s | |
| Yhteyshenkilö | | | | | |
| Tuomas Kärki | | | | | |


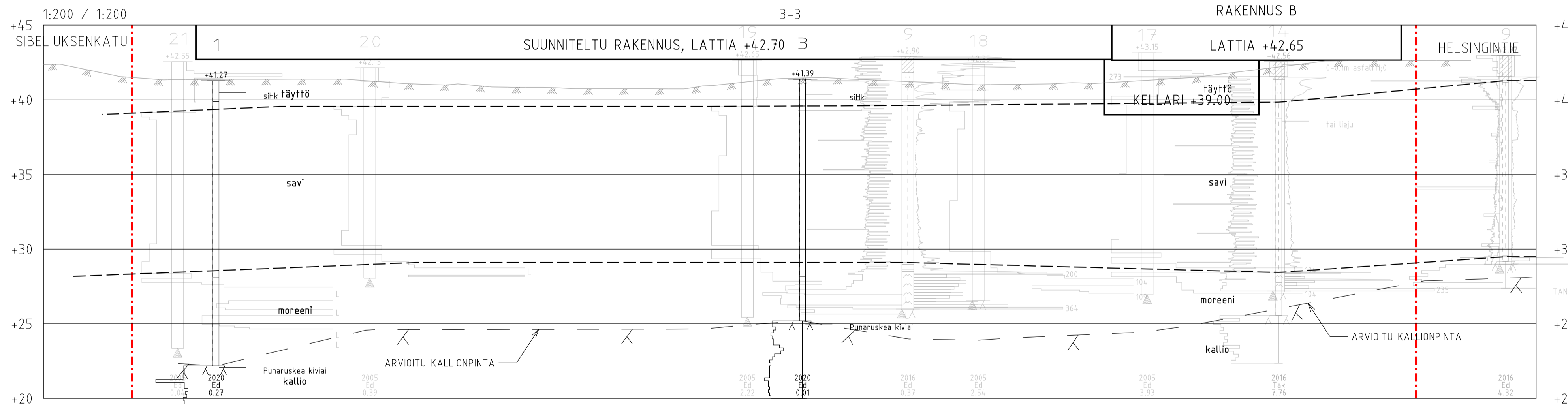
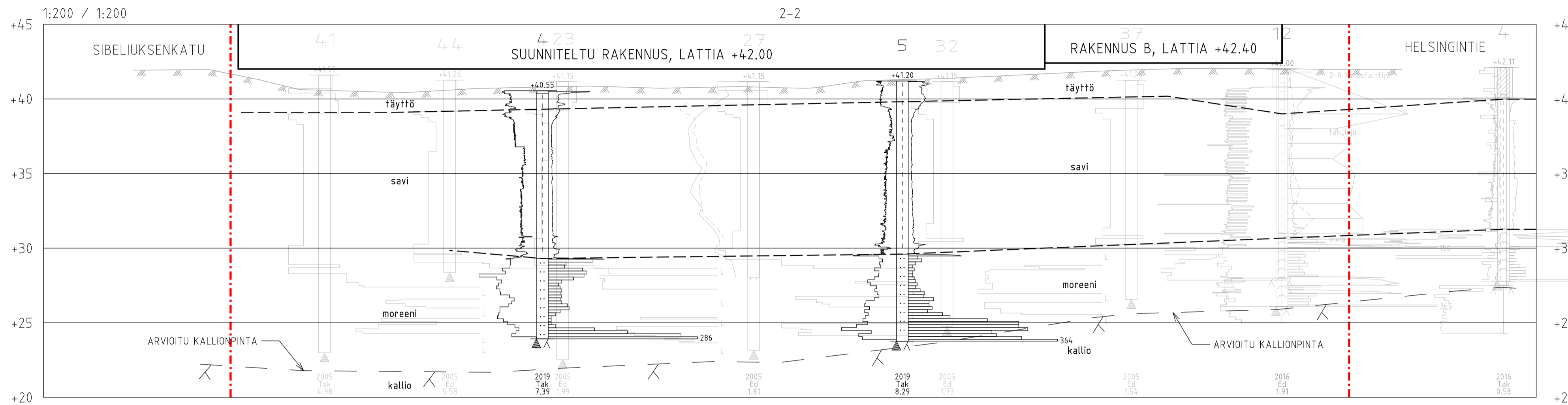
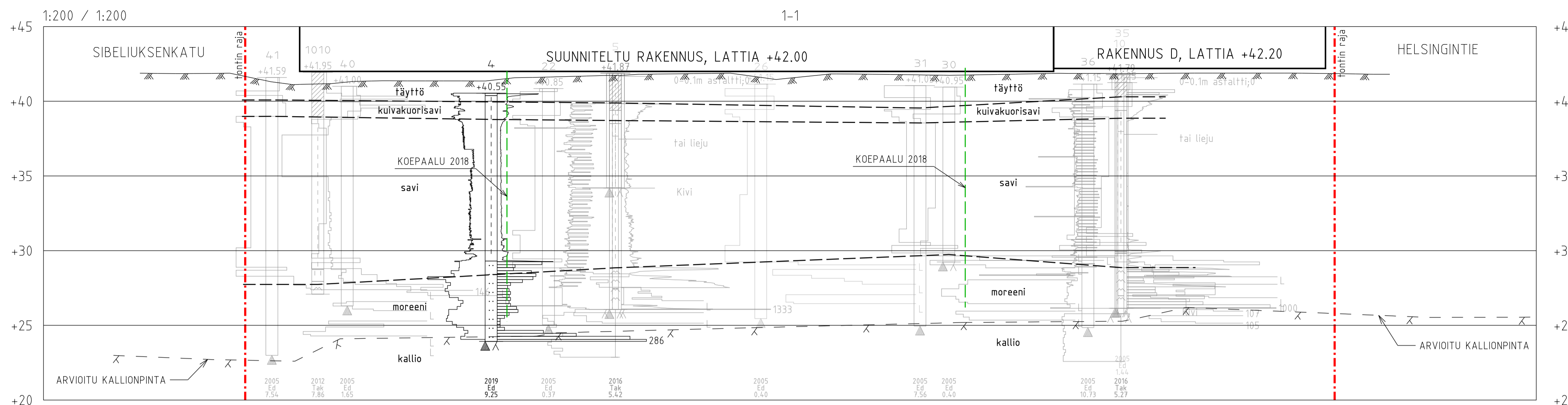


- MERKINNÄT**
- suunniteltu rakennus
 - - - maalajiraja
 - ▲ maanpinta (kartoitettu 3/2018)
 - × - - pohjatutkimusten perusteella arvioitu kalliopinta
 - · - · - tontin raja



Avoimienaineistojen lähdeseloste:
 - Kiinteistörekisterikartta
 (maanmittauslaitos 11/2020)

| | | | |
|---|--------------|--|------------------------|
| Tietokondnoittaja/ Piankoordinaattien | | ETRS-GK25 | |
| Korkeusjärjestelmä/ Höjdsystem | | N2000 | |
| Kosa/Kylä | Korttel/Tila | Tontti/Reno | Viranomaisen merkinnät |
| 1 | 131 | | |
| Rakennustalonperuste Uudisrakennus | | Rak. numero/Rak. numerot/Rak.tunnus/Rak.tunnukset | |
| Tilaaja, suunnittelukohta ja osoite | | Pirustaja | |
| YIT Suomi Oy | | Pohjarakennuspiirustus | |
| Perhelän kortteli | | Pohjatutkimusten sisältö | |
| 04400 Järvenpää | | Pohjatutkimusleikkaukset A-A...D-D | |
| | | Mittakaavat | |
| | | 1:200 | |
| | | Muutos | |
| Suunnittelija/päritäjä Jimi Koivuola | | Suunnitteluaika, työnnumero ja piirustuksen numero | |
| Vastuuhaava suunnittelija Tuomas Kärki | | GEO 6055 02 | |
| Yhteyshenkilö Tuomas Kärki | | Päivämäärä | |
| | | 22.12.2020 | |
| | | Tiedosto | |
| | | 6055_s | |



Avoimienaineistojen lähdeseloste:
- Kiinteistörekisterikartta (maanmittauslaitos 11/2020)

- MERKINNÄT**
- suunniteltu rakennus
 - - - maalajiraja
 - ▲ maanpinta (kartoitettu 3/2018)
 - x - x pohjatutkimusten perusteella arvioitu kalliopinta
 - · - · - tonnin raja

| | | | | | |
|---|--|----------------------|-------------|--|----------------------|
| K.osa/Kylä 1 | | Kortteli/Tila 131 | Tontti/Rnro | Tasokoordinaatisto/ Pääkoordinaatistojärjestelmä/ Höjdsystem | ETRS-GK25 N2000 |
| Rakennuslupa Uudisrakennus | | | | Viranomaisen merkinnät | |
| Tilaaja, suunnittelukohde ja osoite YIT Suomi Oy Perhelän kortteli 04400 Järvenpää | | | | Rak. numero/Rak. numero/Rak.tunnus/Rak.tunnukset | |
| Suunnittelija/ajittaja Jimi Koivuola | | | | Piirustusjärjestelmä/ Piirustusnumero | Juoks.nro |
| Vastaava suunnittelija Tuomas Kärki | | | | Pohjarakennuspiirustus | |
| Yhteyshenkilö Tuomas Kärki | | | | Pohjatutkimusleikkaukset 1-1...4-4 | Mittakaavat 1:200 |
| Suunnitelma, työnnumero ja piirustuksen numero GEO 6055 03 | | | | Muu | |
| Päivämäärä 22.12.2020 | | | | Tiedosto 6055_s | |