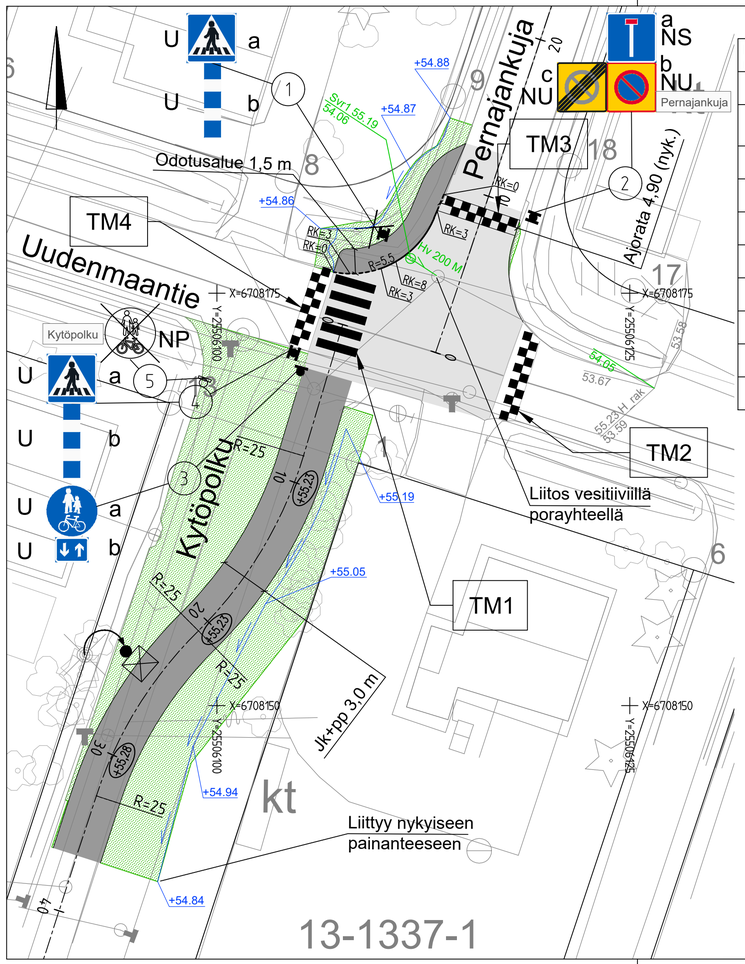

LIIKENNEMERKKILUETTELO

Liikennemerkin numero	Liikennemerkin nimi	Merkin tunnus	Koko, mm	Teksti, mm	Kalvo	Jalusta ja pylväs	Lisätiedot
1a	Suojatie	E1	600x600		R2	H700, 60/2	Kaksipuolinen
1b	Liikennemerkkipylvään tehostamismerkki	I10.1	200x800			"	*) Tehostamis-merkit pylvään paksuisia lieriöitä
2a	Umpitie	E1	600x600		R2	"	
2b	Pysäköintikieltoalue	C39	600x600		R2	"	
2c	Pysäköintikieltoalue päättyy	C40	600x600		R2	"	
3a	Yhdistetty pyörätie ja jalkakäytävä	D6	640		R1	"	
3b	Kaksisuuntainen pyörätie	H23.2	400x300		R1	"	
4a	Suojatie	E1	600x600		R2	"	Kaksipuolinen
4b	Liikennemerkkipylvään tehostamismerkki	I10.1	200x800			"	*)
5	Yhdistetty pyörätie ja jalkakäytävä	423	640		R1		

U = Liikennemerkki, uusi
NU = Nykyinen liikennemerkki, uusitaan
NS = Nykyinen liikennemerkki, siirretään
NP = Nykyinen liikennemerkki, poistetaan

TIEMERKINTÄLUETTELO

Tiemerkinnän numero	Tiemerkinnän nimi	Merkinnän tunnus	Lisätiedot
TM1	Töyssy	L5	
TM2	Töyssy	L5	
TM3	Suojatie	L3_2	Leveys sovitetaan maastoon. Leveys väh. 2,5 m.
TM4	Töyssy	L5	

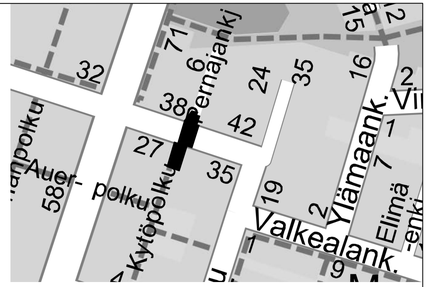

Merkintöjen selitykset

- Graniittinen reunakivi, punainen V170, upotettu sekä viisteellisesti asennettu, näkymä h=3cm
- Graniittinen reunakivi, punainen V170, RK merkintä osoittaa reunakiven näkymän
- Asfaltti AB 16/125, ajorata
- Asfaltti AB 11/100, jk+pp
- Niitty
- Poistettava puu
- Siirrettävä valaisinpylväs
- Hv 200 M — Uusi sadevesiviemäri, kaivo, putken koko ja materiaali sekä viettosuunta
- Oja / painanne
- Virtaussuuntanuoli
- Ajoratamaalaus, ajoradan korotus
- Ajoratamaalaus, suojatie

Huom! Jos putken peittosyvyys on alle 1,5 m, tulee putki eristää.

Linjan Kytopolku_ml pääpisteet

Nro	Paalu	Y	X	Pituus	Säde
1	0	6708173.093	25506107.621	8.309	
2	8.309	6708165.132	25506105.239	12.496	25
3	20.805	6708154.53	25506098.875	11.87	-25
4	32.674	6708144.525	25506092.698	3.788	
5	36.463	6708140.923	25506091.522	27.084	
6	63.547	6708115.132	25506083.254		

Linjan Pernajankuja_ml pääpisteet

Nro	Paalu	Y	X	Pituus	Säde
1	0	6708171.396	25506113.242	10.82	
2	10.82	6708181.644	25506116.713	20.458	
3	31.278	6708201.074	25506123.117		

RAKENNETYYPPIPOIKKILEIKKAUS, 1:100
Kytöpolku
PL 22

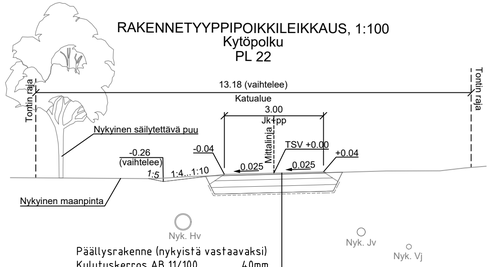

Päällysrakenne (nykyistä vastaavaksi)	
Kulutuskerros AB 11/100	40mm
Kantava kerros KaM 0-32	150mm
Jakavakerros KaM 0-90	400mm
Suodatinkangas N3	
Yhteensä	590mm

MUOTOS

JÄRVENPÄÄN KAUPUNKI
KAUPUNKITEKNIIKAN PALVELUT
SUUNNITTELUPALVELUT
Sibeliuksenkatu 8, 04400 Järvenpää puh. (09) 27191

Uudenmaantie - Pernajankuja - Kytöpolku
liittymäalue
RAKENNUSSUUNNITELMA
Asemapiirustus ja rakennetyyppipoikkileikkaus

Korkeustaso N2000, EUREF-FIN-tasokoordinaatisto ETRS-GK25

AFRY

PÄIVÄYS		PIIRT.	
SUUNN.			
TARK.			
HYV.			
MITTAKAAVA	1:200, 1:100		
PIIRUSTUKSEN N:O	6018-320-1		
LIITTYY PIIR.N:O			
PÄIVÄYS	10.10.2025	PIIRT.	S.K
SUUNN.	S.Konttinen		
TARK.	S-M. Sahinoja		